MIEJSCOWY PLAN ZAGOSPODAROWANIA PRZESTRZENNEGO GMINY ZŁOTÓW
W OBRĘBIE MIEJSCOWOŚCI BŁĘKWIT

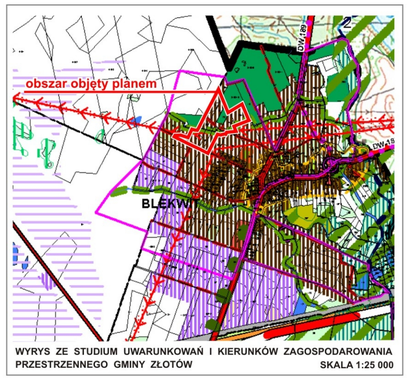

WYRYS ZE STUDIUM UWARUNKOWAŃ I KIERUNKÓW ZAGOSPODAROWANIA PRZESTRZENNEGO GMINY ZŁOTÓW SKALA 1:25 000

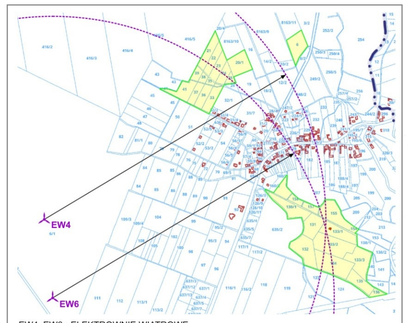

EW4, EW6 - ELEKTROWNIE WIATROWE
WYS. CAŁKOWITA - 150 m
ŚREDNICA WIRNIKA Z ŁOPATAMI - 90 m
R 1545 m - PROMIEŃ STREFY DLA POJEDYNCZEJ ELEKTROWNI WIATROWEJ

MAPA DO CELÓW PROJEKTOWYCH		
Oznaczenie kancelaryjne zgłoszenia pracy geodezyjnej		GN-OD.6641.96.2017
Nazwa miejscowości	**Błękwit dz. 20/1,21,22,23,24,25,34,35,36,37,38,39,40**	
Jednostka ewidencyjna	identyfikator	303108_2
	nazwa	Złotów – ob.wiejski
Obręb ewidencyjny	identyfikator	0047
	nazwa	Błękwit
Skala mapy		1 : 1000
Nazwa układu współrzędnych	prostokątnych płaskich	2000 strefa 6
	układu wysokości	Kronsztadt 86
Oznaczenie obszaru, który był przedmiotem aktualizacji		– – –
Informacje o służebnościach gruntowych mających wpływ na zagospodarowanie gruntów, zlokalizowanych w granicach projektowanej inwestycji		służebność gruntowa nie wpływa na zagospodarowanie gruntów
Sekcje mapy		6.198.12.09.2; 6.198.12.10.1; 6.198.12.09.4
Data opracowania mapy		14-02-2017r.
USŁUGI GEODEZYJNE Włodzimierz Kruś ul. M. Zerendowicza 1/3 64-820 ZŁOTÓW tel. 0602 411 050 NIP 7821166600 REGON 301329259		mgr inż. Włodzimierz Kruś GEODETA UPRAWNIONY Nr ewid. 8 ul. Gen. Sikorskiego 1/3 64-820 Złotów tel. 067 312 1050
nazwa firmy		nr uprawnień i podpis geodety
Informacje dodatkowe: Nie wyklucza się istnienia w terenie innych nie wskazanych na niniejszej mapie urządzeń podziemnych które nie zostały zgłoszone do aktualizacji		

Poświadcza się, że niniejszy dokument został opracowany w wyniku prac geodezyjnych i kartograficznych, których rezultaty zawiera operat techniczny wpisany do ewidencji materiałów państwowego zasobu geodezyjnego i kartograficznego
STAROSTA ZŁOTOWSKI
P. 3031. 2017. 215
(Identyfikator ewidencyjny materiału zasobu - operatu technicznego)
2017 -02- 2 2
(Data wpisania operatu technicznego do ewidencji materiałów zasobu)
mgr Dariusz Kowalewicz
(Imię, nazwisko i podpis osoby reprezentującej organ)

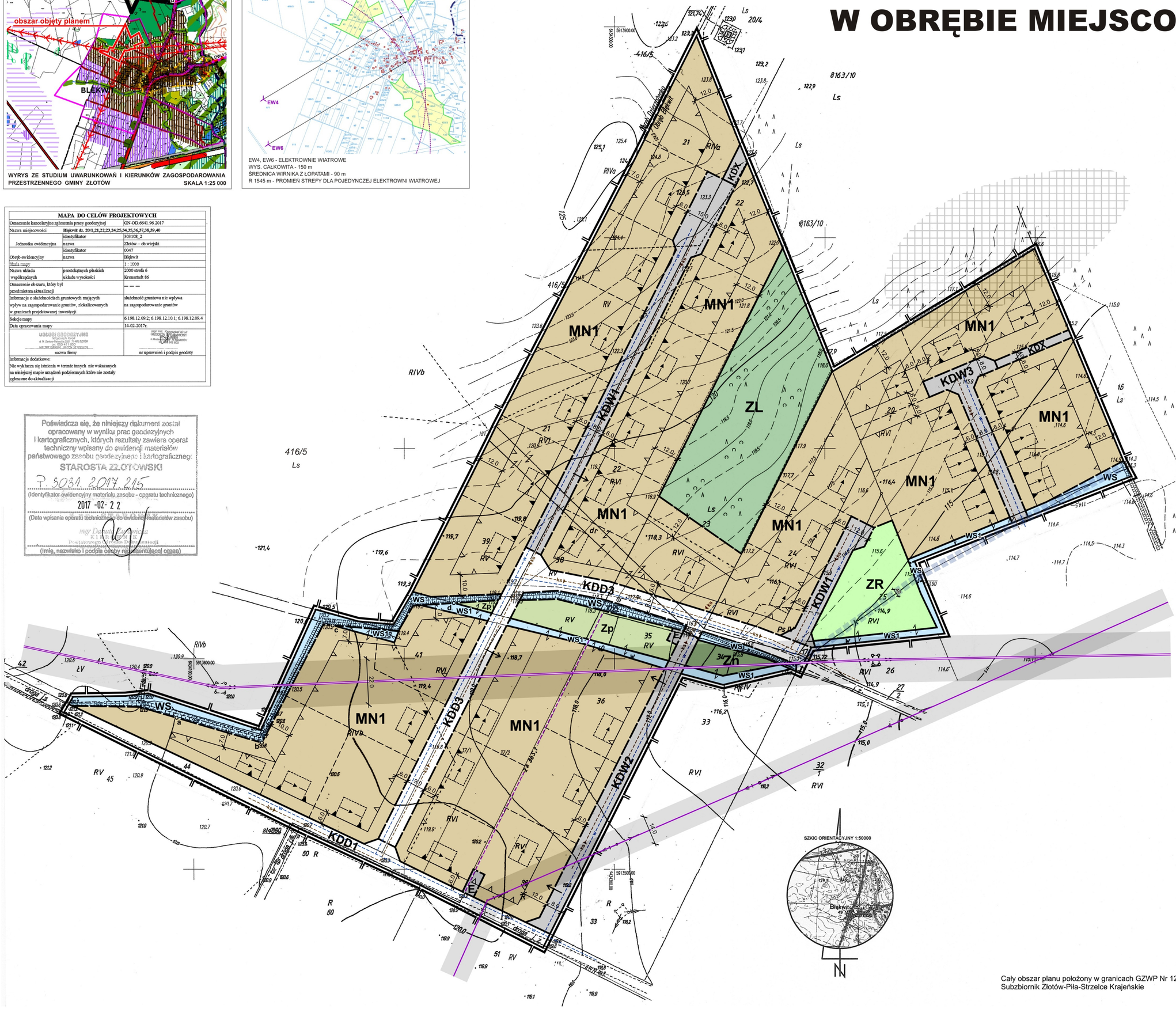

Rysunek planu **skala 1:1000**

0 10 20 30 40 50 100 m

ZAŁĄCZNIK NR 1B
DO UCHWAŁY NR XLVI.449.2022
RADY GMINY ZŁOTÓW
Z DNIA 30 czerwca 2022 r.

UCHWAŁA OGŁOSZONA
W DZIENNIKU URZĘDOWYM
WOJEWÓDZTWA
WIELKOPOLSKIEGO
POZ. Z DNIA

OZNACZENIA GRAFICZNE:

- granica obszaru objętego planem
- linie rozgraniczające tereny o różnym przeznaczeniu lub różnych zasadach zagospodarowania zgodne z ewidencją gruntów
- linie rozgraniczające tereny o różnym przeznaczeniu lub różnych zasadach zagospodarowania niewystępujące w ewidencji gruntów
- maksymalne nieprzekraczalne linie zabudowy
- obowiązujące linie zabudowy mieszkaniowej
- kierunek głównej kalenicy dachu budynku mieszkalnego
- postulowana lokalizacja budynku
- nieobligatoryjny podział na działki budowlane
- kierunek obsługi komunikacyjnej
- integralne części nieruchomości
- przejście piesze
- odcinki a-b i c-d (a/c, b/d)
- napowietrzna linia elektroenergetyczna wysokiego napięcia 110kV z pasem technologicznym
- napowietrzna linia elektroenergetyczna średniego napięcia 15kV z pasem technologicznym - przewidziana do likwidacji
- doziemna linia elektroenergetyczna średniego napięcia 15kV z pasem technologicznym
- pas technologiczny skanalizowanego rowu
- strefa ochrony konserwatorskiej zewidencjonowanego stanowiska archeologicznego
- planowany wodociąg (w)
- planowana kanalizacja ścieków komunalnych (ks)

PRZEZNACZENIE TERENÓW:

MN	tereny zabudowy mieszkaniowej jednorodzinnej
ZL	teren lasu
ZR	teren zieleni rekreacyjnej
Zp	teren zieleni przydomowej
Zn	teren zieleni niskiej
WS	tereny rowów
E	tereny elektroenergetyki
KDD	teren drogi dojazdowej
KDW	tereny dróg wewnętrznych
KDX	tereny przejść pieszych

SZKIC ORIENTACYJNY 1:50000

Cały obszar planu położony w granicach GZWP Nr 127
Subzbiornik Złotów-Piła-Strzelce Krajeńskie